

M 1:1000



— ··· sž ··· — sž KATASTR - HRANICE POZEMKU SŽ, s.o.  
 — STÁVAJÍCÍ STAV KOLEJE  
 — NOVÝ STAV KOLEJE

## SDĚLOVACÍ A ZABEZPEČOVACÍ KABEL - SSZT Pz

**POZNÁMKY K VYTYČOVANÝM BODŮM:**  
 20xx - nové vytyčované body PPK  
 1-1048 - geodetické zaměření stávajícího stavu, od něhož se odvíjí posuny a  
 zdvihy/poklesy nivelety

- STÁVAJÍCÍ STAV JE ZAKRESLEN NA ZÁKLADĚ DODANÉHO GEODETICKÉHO ZAMĚŘENÍ SŽG (2016; 2019)
- JEDNÁ SE O JEDNOKOLEJNOU NEELEKTRIFIKOVANOU TRAŤ, KOLEJ JE BEZSTYKOVÁ
- STÁVAJÍCÍ ŽELEZNIČNÍ SVRŠEK TVOŘEN BEZSTYKOVOU KOLEJNICÍ TVARU R65, BETONOVÝMI PRAŽCI SB6, PODKLADNICE ŽEBROVÁ S4, SVĚRKY ŽS 4 - UPEVNĚNÍ K. V MÍSTĚ STÁVAJÍCÍHO OCELOVÉHO MOSTU JE KOLEJOVÝ ROŠT SLOŽEN Z DŘEVĚNÝCH MOSTNIC A KOLEJNIC TVARU R65; BUDE PROVEDENA PŘEDKATEGORIZACE MATERIÁLU ŽELEZNIČNÍHO SVRŠKU
- NA MOSTĚ VČETNĚ ÚSEKU SNÁŠENÉHO KOLEJOVÉHO LOŽE BUDE ZŘÍZEN NOVÝ KOLEJOVÝ ROŠT - KOLEJNICE UIC 60 A BETONOVÉ PRAŽCE S ŽEBROVÝMI PODKLADNICEMI S TUHÝM UPEVNĚNÍM - UPEVNĚNÍ K - VČETNĚ VÝMĚNY KOLEJOVÉHO LOŽE V CELÉ DÉLCE NOVÉHO KOLEJOVÉHO ROŠTU
- V ÚSECÍCH SMĚROVÁ A VÝŠKOVÉ ÚPRAVY DOJDE K DOPLNĚNÍ ŠTĚRKOVÉHO LOŽE DO NORMOVÉHO TVARU





Orientační schéma:

Razítko oprávněné osoby:

Podpis:

Datum:

Revize:	Datum:	Popis:	Kontroloval:
P01	09/2021	Čistopis dokumentace pro stavební povolení	Ing. František Kortus
P02	12/2021	PDPS	Ing. František Kortus
.	.	.	.
.	.	.	.

Stavebník/Investor:	<b>Správa železnic, státní organizace</b>		
Adresa:	Dlážděná 1003/7, 110 00 Praha 1		
Zástupce investora:	Stavební správa západ		
Adresa:	Sokolovská 278/1955, 190 00 Praha 9		
	 <b>SPRÁVA ŽELEZNIC</b>		
Zhotovitel stavby:	<b>DIPONT s.r.o.</b>		
Adresa:	č.p. 505, 403 35 Libouchec		
Kontakt:	T: +420 475 201 724 E: dipont@dipont.cz		
Hlavní projektant (HIP):	Specialista:	Odpovědný projektant:	Zpracovatel:
Ing. František Kortus	Ing. Martin Plšek 	Ing. František Kortus 	Ing. František Kortus 

Název stavby/akce:	<b>Rekonstrukce mostu v km 31,295 na trati Středokluky - Podlešín (Lichoceves)</b>			Označení (S-kód): S632000176 Označení zhotovitele: D21001
Název části:	Stavební část			Označení části: D.2.1.1
Název objektu:	<b>Železniční svršek</b>			Označení objektu/komplexu: <b>SO 11-10-01</b>
Název přílohy:	Situace			Číslo přílohy: <b>2.01</b>
Název dílčí části přílohy:				Paré:
Kraj:	Katastrální území:	TUDU:		
Středočeský	Lichoceves [683 795]	0742,08		
Stupeň dokumentace:	Datum zpracování:	Formáty:	Měřítko:	
PDPS	09/2021	5xA4		
S-kód: 632000176    Stupeň dokumentace: Část: D    2    1    1    X    Objekt: S    0    1    1    1    2    0    0    1    Podoba: 2    Příloha: 2    0    1    Revize: 0    0    2				

SOUŘADNICOVÝ SYSTÉM: S-JTSK  
VÝŠKOVÝ SYSTÉM: Bpv